
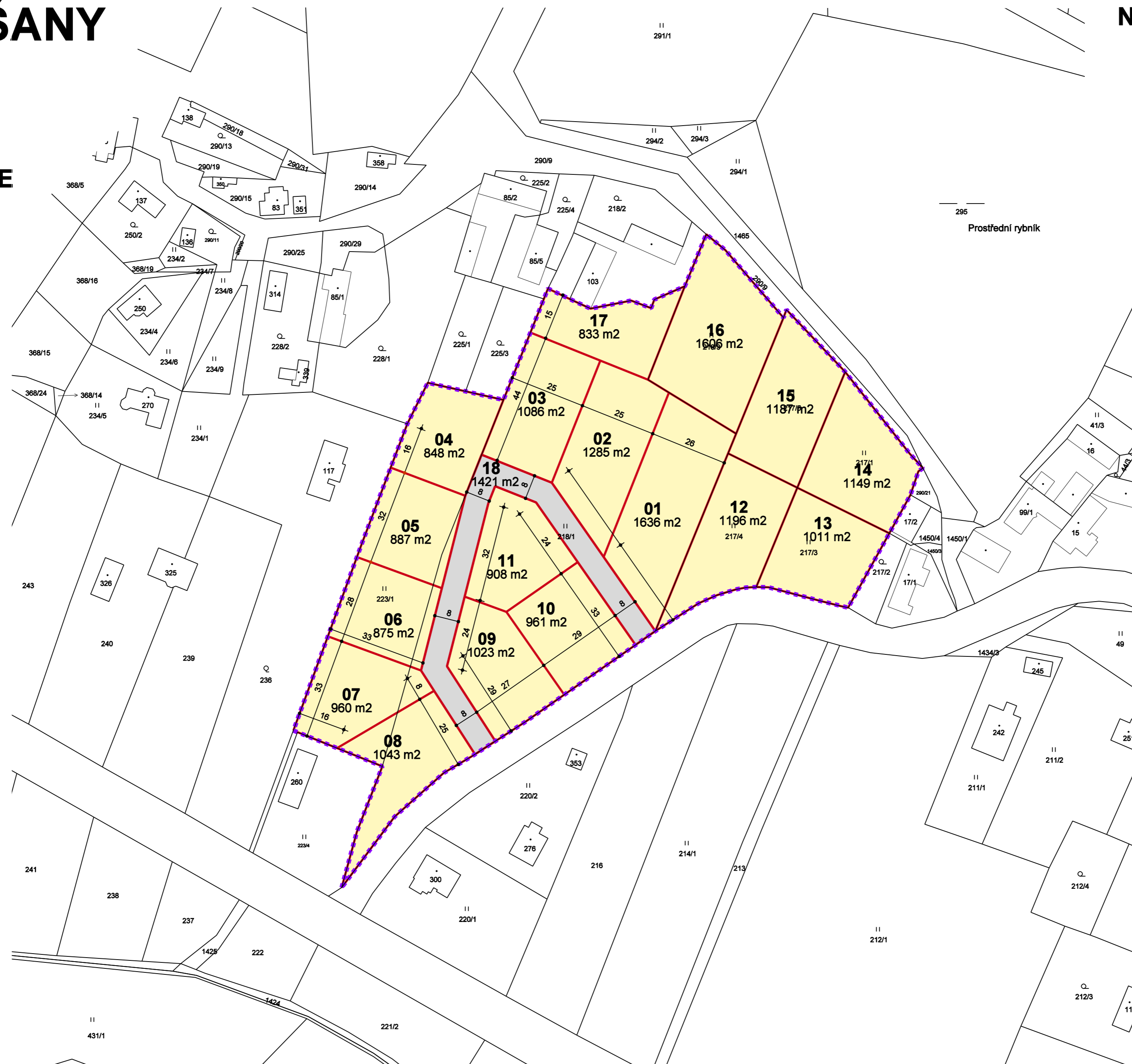
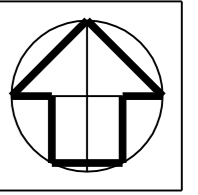


CHOTÝŠANY



ÚZEMNÍ STUDIE LOKALITA Z09

NÁVRH DĚLENÍ POZEMKŮ



LEGENDA

- HRANICE ŘEŠENÉHO ÚZEMÍ
- NÁVRH PARCELACE
- PLOCHY BYDLENÍ
pozemky pro výstavbu rodinných domů
- PLOCHY VEŘEJNÝCH PROSTRANSTVÍ
pozemky pro umístění komunikací a zeleně
- OZNAČENÍ POZEMKŮ
- SMĚRNÉ VÝMĚRY POZEMKŮ
- ROZMĚRY A VZDÁLENOSTI
kótování v metrech

Objednavatel : Obec Chotýšany
Zpracovatel : Ing. arch. Milič Maryška
Datum : 2021
CHOTÝŠANY
ÚZEMNÍ STUDIE
LOKALITA Z09

NÁVRH DĚLENÍ POZEMKŮ

3