
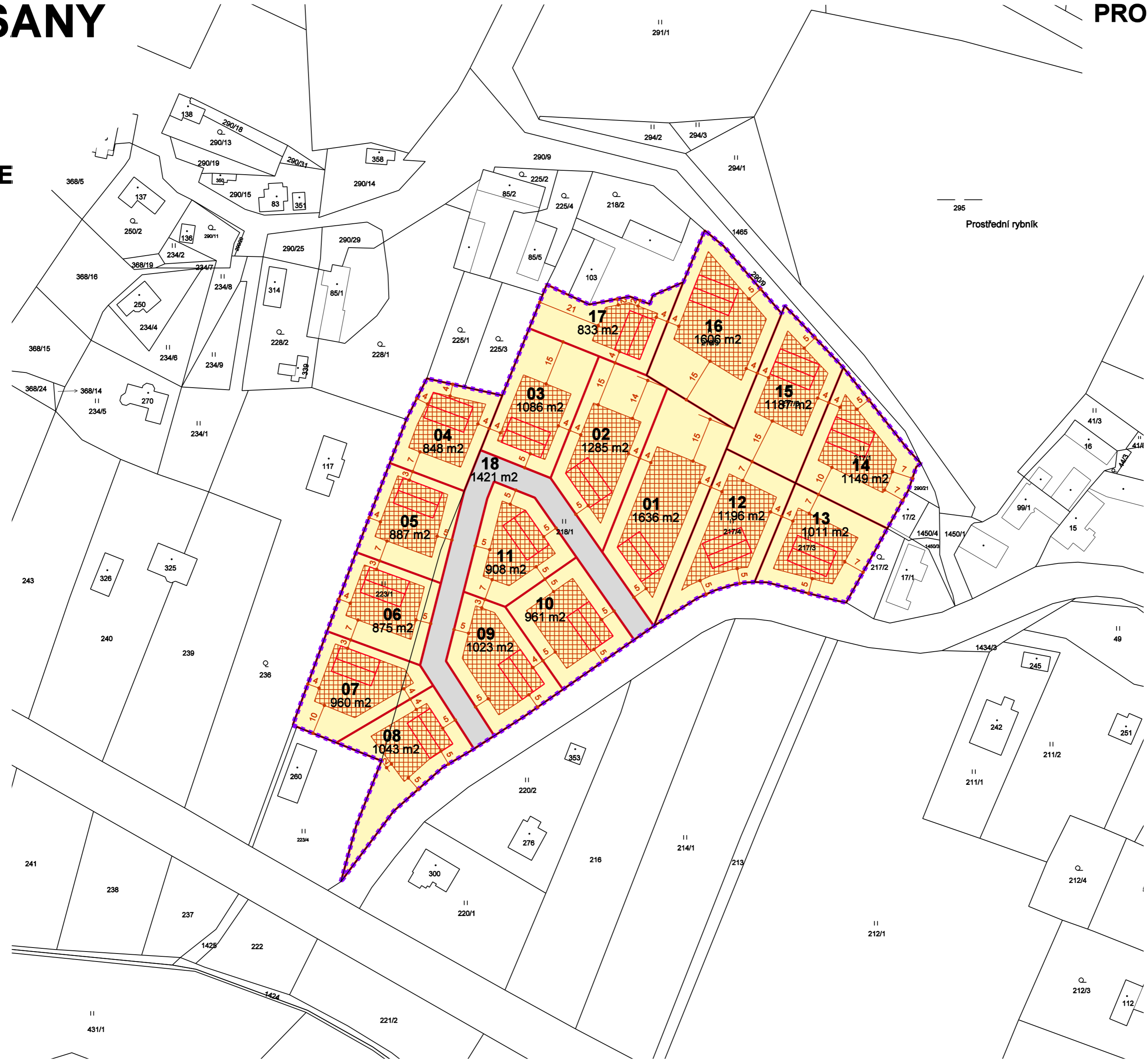
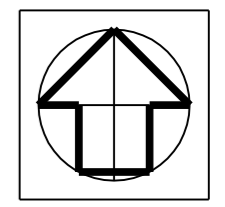


# CHOTÝŠANY



## ÚZEMNÍ STUDIE LOKALITA Z09

## PROSTOROVÁ STRUKTURA ZÁSTAVBY



### LEGENDA

- HRANICE ŘEŠENÉHO ÚZEMÍ
- NÁVRH PARCELACE
- PLOCHY BYDLENÍ  
pozemky pro výstavbu rodinných domů
- PLOCHY VEŘEJNÝCH PROSTRANSTVÍ  
pozemky pro umístění komunikací a zeleně
- ČÁST PLOCHY POZEMKU PRO UMÍSTĚNÍ  
STAVBY RODINNÉHO DOMU
- SCHÉMA SMĚRNÉHO UMÍSTĚNÍ STAVEB
- ROZMĚRY A VZDÁLENOSTI  
kótování v metrech

Objednavatel : Obec Chotýšany  
Zpracovatel : Ing. arch. Milič Maryška  
Datum : 2021  
**CHOTÝŠANY**  
ÚZEMNÍ STUDIE  
LOKALITA Z09  
PROSTOROVÁ STRUKTURA  
ZÁSTAVBY