
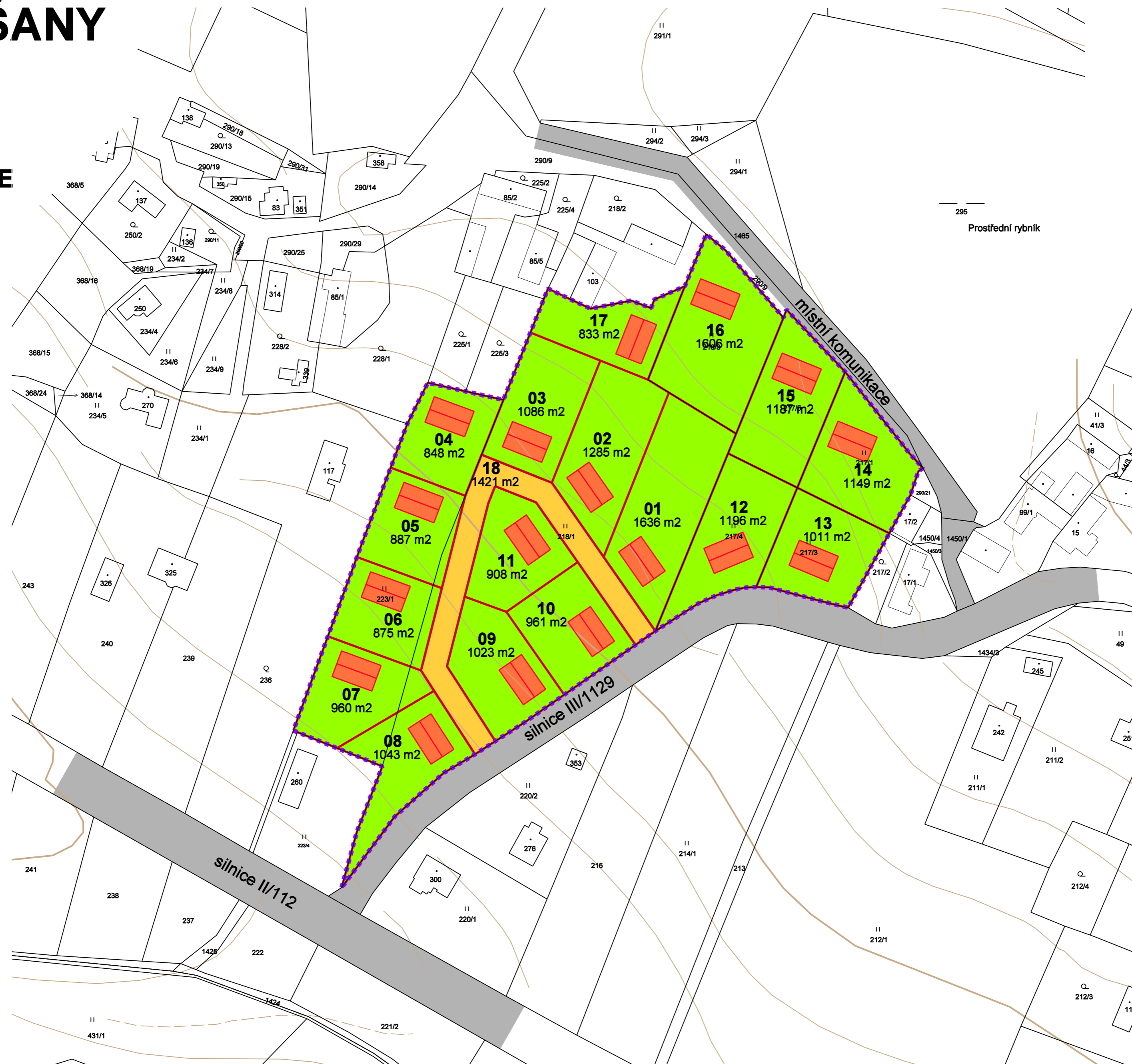
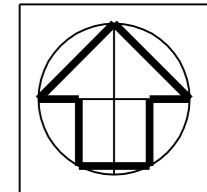


CHOTÝŠANY



ÚZEMNÍ STUDIE LOKALITA Z09

URBANISTICKÝ NÁVRH



LEGENDA

- HRANICE ŘEŠENÉHO ÚZEMÍ
- NÁVRH PARCELACE
- PLOCHY NAVRŽENÝCH POZEMKŮ
- SCHÉMA UMÍSTĚNÍ RODINNÝCH DOMŮ
- PLOCHY VEŘEJNÝCH PROSTRANSTVÍ PRO UMÍSTĚNÍ KOMUNIKACÍ
- PLOCHY STÁVAJÍCÍCH KOMUNIKACÍ

Objednavatel : Obec Chotýšany
Zpracovatel : Ing. arch. Milič Maryška
Datum : 2021
CHOTÝŠANY
ÚZEMNÍ STUDIE
LOKALITA Z09

URBANISTICKÝ NÁVRH

1